Studio di Progettazione
Geom. FABIANO ALESSANDRINI

Sant'Ujmido a Mare - 63811 - (FM)
Via Faleriense, 1912

COMUNE DI MONTE URANO

(PROVINCIA DI FERMO)

COSTRUZIONE DI UN NUOVO IMPIANTO DI TRATTAMENTO DEI RIFIUTI CON CORRISPONDENTE DISMISSIONE DI ANALOGO IMPIANTO ESISTENTE

(Art. 208 del D.Lgs. 152/06 e s.m.i., D.Lgs. 209/03 e s.m.i., D.Lgs. 151/05 e s.m.i.)

Tavola		
7	SMALTIMENTO E CONVOGLIAMENTO DELLE ACQUE REFLUE	SCALA : 1:200 / indicata MAGGIO 2012

UBICAZIONE: Via SAN CRISPINO

PROPRIETA': ROMANELLI TOMMASO, LUCA & C. s.n.c.
P. IVA 01767560442

PER ECOSTUDIO — PER LA COMMITTENZA (Il legale rappresentante) — IL PROGETTISTA (Geom. Fabiano Alessandrini)

PARTICOLARE A scala 1:100

PARTICOLARE B scala 1:100

PLANIMETRIA:
- SCHEMA DI SMALTIMENTO DELLE ACQUE
- SISTEMA DI CONVOGLIAMENTO DELLE ACQUE REFLUE

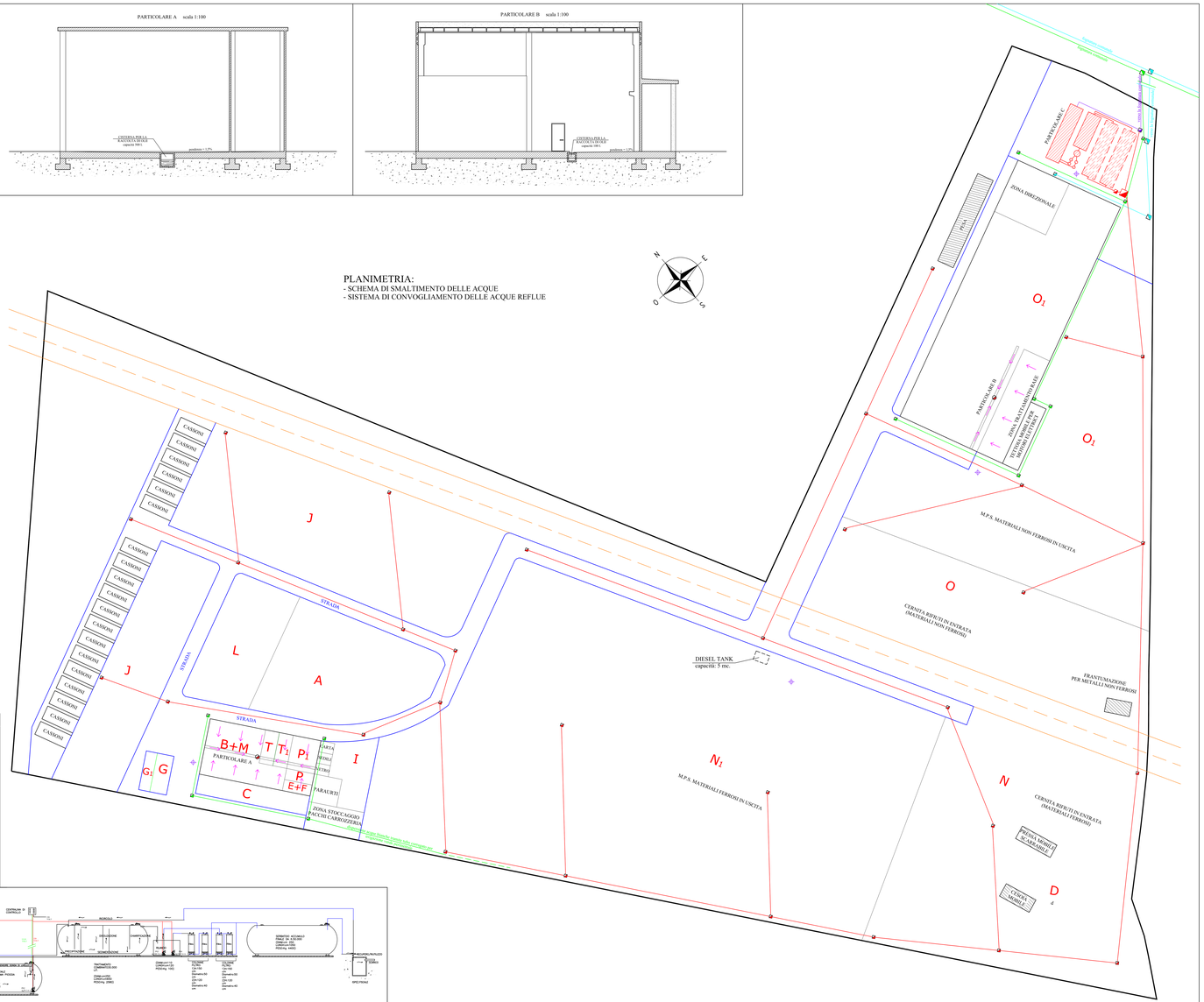

LEGENDA

- PIEZOMETRO PER CONTROLLO ACQUA DI FALDA
- LINEA ACQUE CHIARE IN PVC Ø200
- LINEA ACQUE NERE IN PVC Ø200
- LINEA ACQUE DI PRIME PIOGGE IN PVC Ø200
- LINEA ACQUE DEPURATE
- POZZETTO ACQUE CHIARE
- POZZETTO ACQUE NERE
- POZZETTO ACQUE DI PRIME PIOGGE
- POZZETTO DI ISPEZIONE ACQUE DEPURATE
- CISTERNA PER RACCOLTA OLII
- PENDENZA PER CANALIZZAZIONE DELLA RACCOLTA DEGLI OLII
- LINEA METANODOTTO
- FASCIA DI RISPETTO METANODOTTO

SEZIONE STRADALE scala 1:20

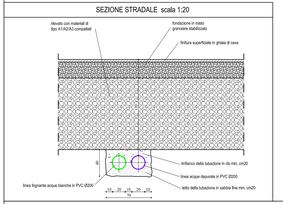
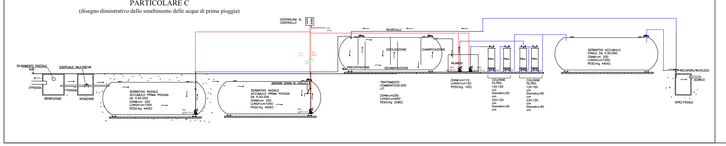
PARTICOLARE C
(disegno dimostrativo dello smaltimento delle acque di prima pioggia)